Como consecuencia de este ajuste, la parcela delimitada quedaría, según documentación gráfica (CSV15711451661125267060), con las siguientes alineaciones (referenciadas a las existentes en el resto de manzanas):

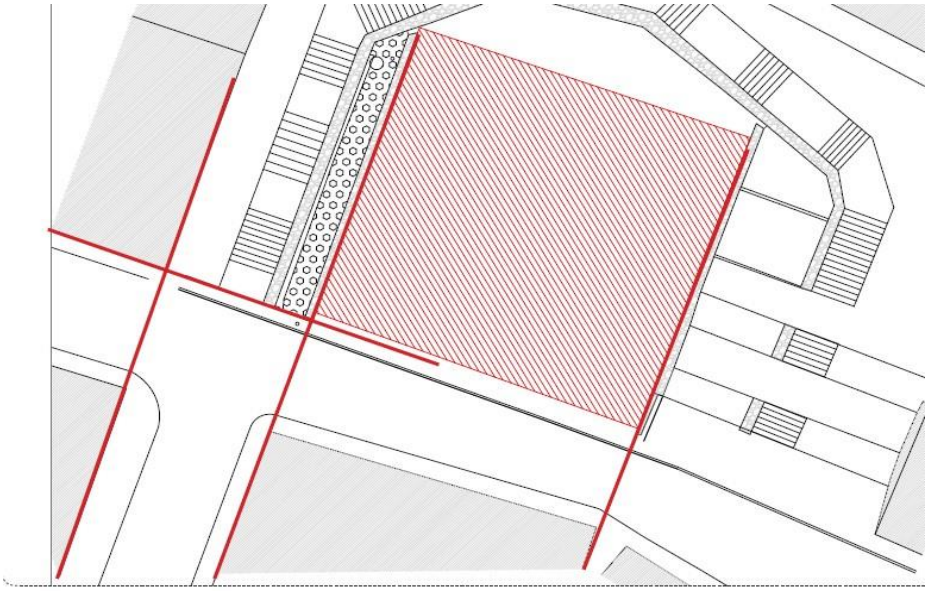

ALINEACIONES EXISTENTES PROPUESTAS (respetando el 1.50 del linde sur propuesto por la CAM)

En el topográfico presentado, la parcela queda acotada del siguiente modo:

a) Lado Sur con calle Río Nervión:

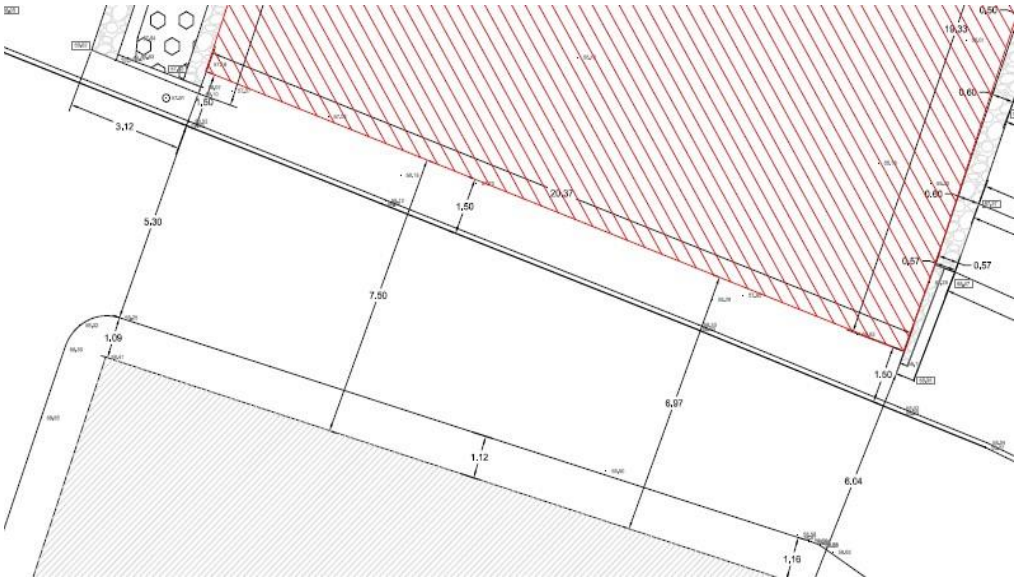
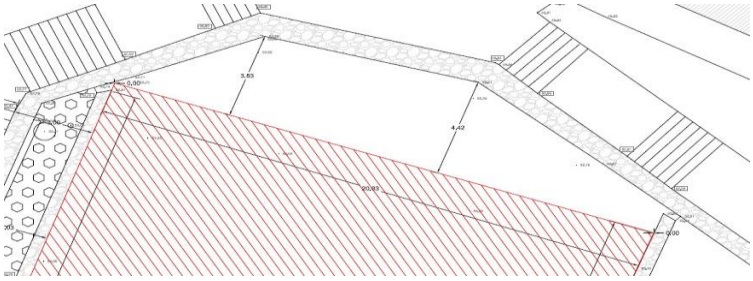
b) Lado Norte con Calle Río Salor: